



GMINA WĄSOSZ – POWIAT GÓROWSKI

Gmina miejsko - wiejska Wąsosz położona jest w północnej części Dolnego Śląska na granicy z województwem wielkopolskim. Zajmuje powierzchnię 197,1 km², co stanowi 26,7% powierzchni powiatu górowskiego. Sieć osadniczą tworzy miasto Wąsosz i 34 miejscowości wiejskie. W powiecie górowskim tylko przez teren gminy Wąsosz przebiega droga krajowa.

W końcu 2009 r. gmina liczyła 7,4 tys. ludności, co stanowi 20,4% ludności powiatu. Gmina wyróżnia się niską gęstością zaludnienia wśród gmin w województwie (156. pozycja); przeciętnie na 1 km² powierzchni przypada 38 osób. Na obszarze miasta mieszka 2,8 tys. ludności.

W gminie działa 517 zarejestrowanych podmiotów gospodarczych (96,5% w sektorze prywatnym). Dominują podmioty prowadzone przez osoby fizyczne (436 podmiotów). W strukturze gminy największy odsetek jednostek działa w sekcji handel; naprawa pojazdów samochodowych – 34,4% oraz w budownictwie – 15,5% i przemyśle – 7,5%, a w rolnictwie, leśnictwie, łowiectwie i rybactwie – 6,4%.

Spośród 0,6 tys. osób pracujących w gminie ponad jedna trzecia pracuje w przemyśle, prawie 15% w handlu; naprawach pojazdów samochodowych oraz transporcie i gospodarce magazynowej, w rolnictwie, leśnictwie, łowiectwie i rybactwie – ponad 11%. Duży odsetek ludności (ponad 35%) pracuje w sekcjach: administracja publiczna, edukacja oraz opieka zdrowotna i pomoc społeczna.

Poziom przedsiębiorczości w gminie jest niski, na 10 tys. ludności przypada 697 podmiotów (w powiecie 748) - 125. lokata wśród gmin w województwie.

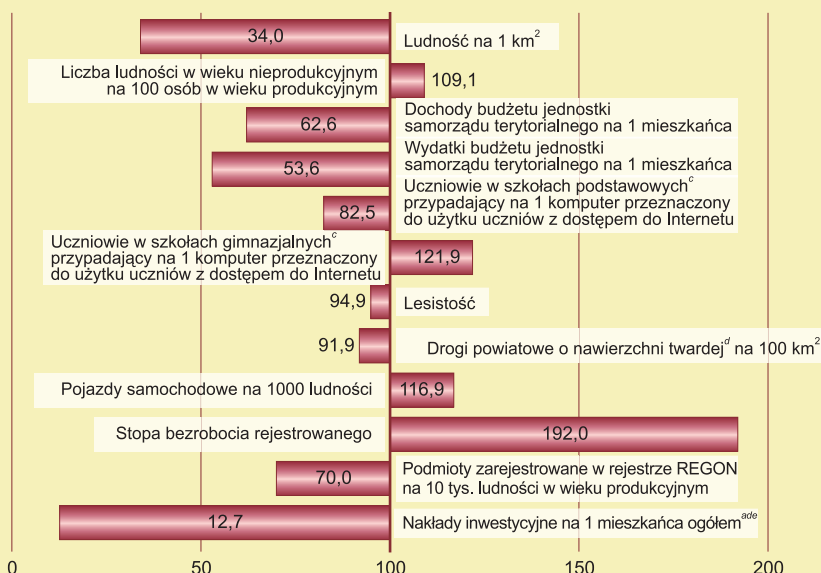
Dominującą na terenie gminy jest funkcja rolnicza. Użytki rolne stanowią 67% powierzchni gminy, z czego 70% to grunty orne, a ponad 17% obszaru gminy to łąki. Lasy stanowią 25,3% ogólnej powierzchni powiatu. Teren gminy Wąsosz bogaty jest w bardzo atrakcyjne turystycznie kompleksy leśne o zróżnicowanych typach siedliskowych, często ze starym drzewostanem oraz w powierzchni wodne. Teren gminy zaliczany jest do Obszaru Chronionego Krajobrazu Doliny Baryczy. Atrakcją turystyczną gminy są parki wśród zabudowy i aleje o charakterze zabytkowym: z lipami, klonami i jesionami, 130-letnimi robiniami z dodatkiem topoli. Obszar prawnie chroniony w gminie stanowi 86,7% powierzchni gminy. W gminie brak infrastruktury turystycznej.

Liczba	
miejscowości	sołectw
35	32

WYBRANE DANE STATYSTYCZNE	2008	2009
Powierzchnia w ha	19711	19711
Ludność	7418	7420
Ludność na 1 km ²	38	38
Kobiety na 100 mężczyzn	99	99
Ludność w wieku nieprodukcyjnym na 100 osób w wieku produkcyjnym	58,5	58,3
Liczba szkół podstawowych i gimnazjów	7	6
Liczba ludności na 1 zakład opieki zdrowotnej	3709,0	3710,0
Turystyczne obiekty zbiorowego zakwaterowania	-	-
Mieszkania oddane do użytkowania	11	9
Pracujący ^{ab} na 1000 ludności	86,7	87,1
Bezrobotni zarejestrowani	347	502

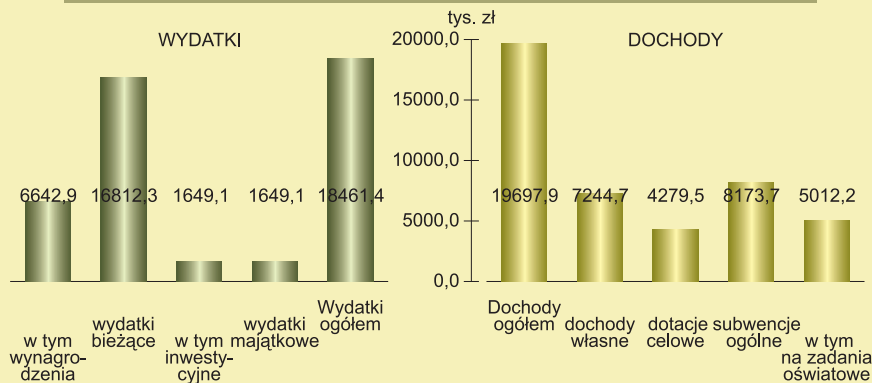
WYBRANE WSKAŹNIKI POWIATOWE W RELACJI DO ŚREDNIEJ WOJEWÓDZTWA W 2009 R.

DOLNOŚLĄSKIE = 100



a Dane dotyczą podmiotów gospodarczych, w których liczba pracujących przekracza 9 osób. b Bez pracujących w rolnictwie indywidualnym. c Dla dzieci i młodzieży. d Dane za 2008 r. e W przedsiębiorstwach według lokalizacji inwestycji (ceny bieżące).

DOCHODY I WYDATKI BUDŻETU GMINY WĄSOSZ W 2009 R.



ŚRODKI POZYSKANE Z BUDŻETU UNII EUROPEJSKIEJ W 2009 R.



Wydatki na oświatę i wychowanie stanowiły w 2009 r. 38% ogółu wydatków budżetu gminy Wąsosz.

DOCHODY BUDŻETU GMINY WĄSOSZ WEDŁUG DZIAŁÓW	2008	2009	
	w tys. zł		w %
Dochody ogółem	20803,5	19697,9	100,0
Rolnictwo i łowiectwo	493,6	536,0	2,7
Transport i łączność	176,5	198,4	1,0
Gospodarka mieszkaniowa	1170,1	261,1	1,3
Administracja publiczna	107,5	87,3	0,4
Dochody od osób prawnych i od osób fizycznych	5530,2	5675,3	28,8
Różne rozliczenia	7001,3	8173,7	41,5
Oświata i wychowanie	506,8	68,4	0,3
Pomoc społeczna i pozostałe zadania z zakresu polityki społecznej	3163,4	3326,6	16,9
Edukacyjna opieka wychowawcza	144,8	112,9	0,6
Gospodarka komunalna i ochrona środowiska	2335,2	1160,2	5,9
Kultura i ochrona dziedzictwa narodowego	91,7	-	-
Kultura fizyczna i sport	3,2	3,2	0,0
Pozostałe	79,1	94,7	0,5

WYDATKI BUDŻETU GMINY WĄSOSZ WEDŁUG DZIAŁÓW	2008	2009	
	w tys. zł		w %
Wydatki ogółem	24471,8	18461,4	100,0
Rolnictwo i łowiectwo	498,9	640,9	3,5
Transport i łączność	956,4	608,0	3,3
Gospodarka mieszkaniowa	374,8	355,6	1,9
Działalność usługowa	103,2	178,5	1,0
Administracja publiczna	2233,8	2355,7	12,8
Bezpieczeństwo publiczne i ochrona przeciwpożarowa	292,7	182,7	1,0
Oświata i wychowanie	7051,0	6916,1	37,5
Ochrona zdrowia	91,8	89,4	0,5
Pomoc społeczna i pozostałe zadania z zakresu polityki społecznej	3876,9	4171,0	22,6
Edukacyjna opieka wychowawcza	213,2	156,3	0,8
Gospodarka komunalna i ochrona środowiska	7506,5	1342,5	7,3
Kultura i ochrona dziedzictwa narodowego	738,4	943,9	5,1
Kultura fizyczna i sport	203,9	151,9	0,8
Pozostałe	330,3	368,9	2,0

W gminie Wąsosz w ostatnich dwóch latach obserwuje się wzrost liczby ludności.

Dochody od osób prawnych i osób fizycznych stanowiły 29% ogółu dochodów budżetu gminy Wąsosz, natomiast dochody z udziału w podatku dochodowym od osób fizycznych 8% ogółu dochodów budżetu gminy.

WYBRANE DANE O RYNKU PRACY W 2009 R.

	POWIAT	GMINA
Pracujący ^a	4095	646
Bezrobotni zarejestrowani	2863	502
w tym kobiety w %	51,2	54,0
Udział bezrobotnych zarejestrowanych w liczbie ludności w wieku produkcyjnym w %	12,3	10,7
w tym kobiety w %	13,5	12,8

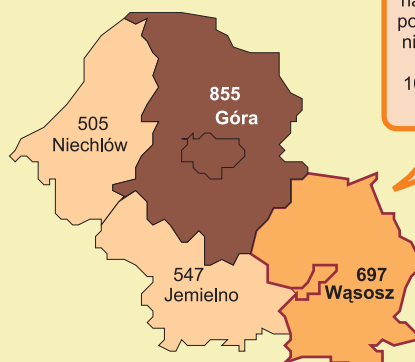
^a Dane dotyczą podmiotów gospodarczych, w których liczba pracujących przekracza 9 osób; bez pracujących w rolnictwie indywidualnym.

WYBRANE DANE Z DEMOGRAFII W 2009 R.

	POWIAT	GMINA	POWIAT = 100
Ludność	36317	7420	20,4
w tym kobiety	18392	3694	20,1
Urodzenia żywe	399	90	22,6
Zgony	415	92	22,2
Przyrost naturalny	-16	-2	x
Ludność w wieku: przedprodukcyjnym	7805	1624	20,8
produkcyjnym	23188	4686	20,2
poprodukcyjnym	5324	1110	20,8

PODMIOTY GOSPODARKI NARODOWEJ ZAREJESTROWANE W REJESTRZE REGON NA 10 TYS. LUDNOŚCI W 2009 R.

Potencjał społeczny gminy wpływa na rozwój przedsiębiorczości, której poziom w gminie Wąsosz jest niższy niż w powiecie — liczba podmiotów gospodarczych na 10 tys. osób wynosi 697, natomiast w powiecie — 748.

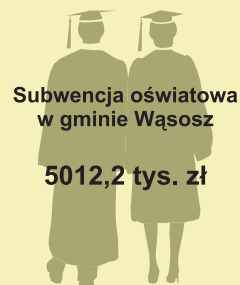


Dochody gminy Wąsosz na 1 mieszkańca
2656,50 zł

Wydatki gminy Wąsosz na 1 mieszkańca
2489,74 zł

EDUKACJA	2008/09	2009/10
Placówki wychowania przedszkolnego	6	8
w tym: przedszkola	1	1
Miejsca w przedszkolach	95	95
Dzieci w placówkach wychowania przedszkolnego . .	166	204
w tym w przedszkolach	90	77
Szkoły podstawowe	5	5
Uczniowie szkół podstawowych	549	530
Szkoły gimnazjalne	2	2
Uczniowie szkół gimnazjalnych	331	345
Uczniowie przypadający na 1 komputer przeznaczony do użytku uczniów z dostępem do Internetu w szkołach:		
podstawowych	6,9	5,4
gimnazjalnych	7,4	11,5
Komputery podłączone do Internetu przeznaczone do użytku uczniów w szkołach:		
podstawowych	79	79
gimnazjalnych	30	30

Ludność gminy Wąsosz według edukacyjnych grup wieku:
 3—6 lat — 294 osoby
 7—12 lat — 521 osób
 13—15 lat — 320 osób



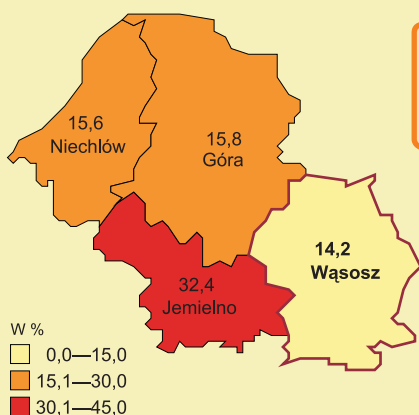
Subwencja oświatowa w gminie Wąsosz

5012,2 tys. zł



Biblioteki i filie	Czytelnicy w bibliotekach publicznych	Wypożyczenia księgozbioru na 1 czytelnika w woluminach
2	644	16,2

UDZIAŁ BENEFICJENTÓW POMOCY SPOŁECZNEJ W LICZBIE LUDNOŚCI OGÓLEM W 2008 R.



W 2008 r. udział beneficjentów pomocy społecznej w % ogółu ludności w powiecie górowskim wynosił 17%, natomiast w gminie Wąsosz — 14%.

WYDATKI NA PRZECIWDZIAŁANIE ALKOHOLOWI W 2009 R.

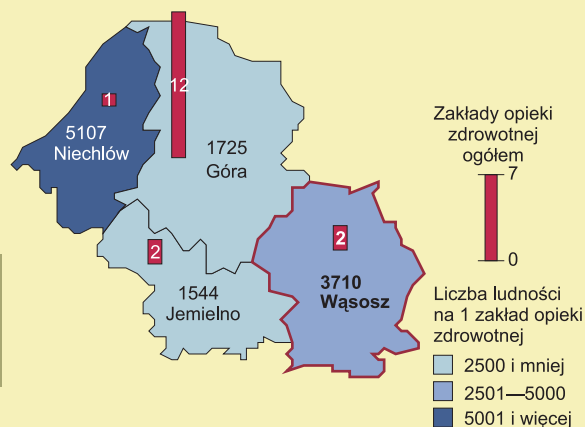


89436,74 zł

Wydatki na pomoc społeczną i pozostałe zadania z zakresu polityki społecznej w 2009 r. stanowiły 23% wydatków gminy Wąsosz.

Wydatki na gospodarkę mieszkaniową stanowiły w 2009 r. 2% ogółu wydatków budżetu gminy Wąsosz.

OCHRONA ZDROWIA W 2009 R.



LEŚNICTWO W 2009 R.

Lasy ogółem w ha	4987
w tym publiczne	4825
w tym własność gminy	27
Lesistość w %	25,3

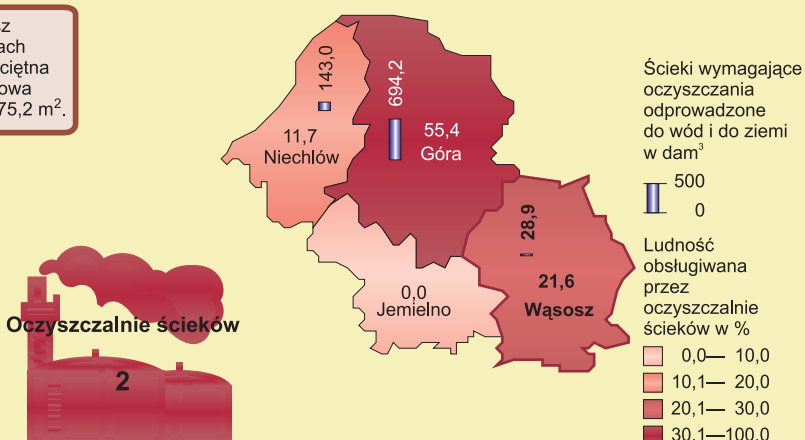


ZASOBY MIESZKANIOWE NA 1000 LUDNOŚCI W 2009 R.



W gminie Wąsosz w 2009 r. w zasobach mieszkaniowych przeciętna powierzchnia użytkowa 1 mieszkania wynosiła 75,2 m².

OCZYSZCZALNIE ŚCIEKÓW W 2009 R.



GININA WĄSOSZ NA TLE GMIN WOJEWÓDZTWA DOLNOŚLĄSKIEGO W 2009 R.

WYSZCZEGÓLNIENIE	Ludność ² na 1 km ²	Kobiety na 100 mężczyzn ^a	Saldo migracji na 1000 ludności	Dochody własne budżetów gmin	Środki pozyskane z budżetu Unii Europejskiej	Wydatki budżetów gmin	Obsługa długu publicznego ^a	Dzieci w przedszkolach na 100 miejsc ^a	Czytelnicy bibliotek publicznych na 1000 ludności	Turystyczne obiekty zbiorowego zakwaterowania		Przeciętna powierzchnia użytkowa mieszkań w zasobach mieszkaniowych na 1 osobę	Ludność korzystająca z instalacji w % ogółu ludności		Podmioty zarejestrowane w rejestrze REGON na 10 tys. ludności	Nakłady na środki trwałe na 1 mieszkańca służące		
										obiekty	udzielone noclegi		wodociągu	kanalizacji gazu			ochronie środowiska	gospodarce wodnej
GMINY																		
m-w. GÓRA	1 74	4 94	3 129	1 87	1 24	3 116	4 126	3 80	2 127	1 73	2 96	3 126	2 160	1 54	1 44	1 71	1 51	2 79
w. JEMIELNO	4 167	3 79	4 168	4 162	2 65	1 40	2 54	x x	3 150	1 73	1 89	1 92	3 164	4 161	3 123	3 155	4 135	3 97
w. NIECHLÓW	3 162	1 10	1 41	3 159	4 145	2 61	1 12	1 5	1 66	3 96	3 99	4 143	1 55	3 157	3 123	4 165	3 99	4 108
m-w. WĄSOSZ	2 156	2 17	2 52	2 129	3 79	4 123	3 117	2 13	4 153	3 96	3 99	2 117	4 107	2 153	2 101	2 125	2 97	1 13

a Najmniejsza wartość została oznaczona jako lokata 1, natomiast — największa jako ostatnia lokata spośród zestawionych jednostek.
Uwaga. W ramce podano lokatę jednostki w powiecie/województwie ze względu na wartość zmiennej.