



# GMINA JEMIELNO – POWIAT GÓROWSKI

Gmina wiejska Jemielno położona jest w północnej części województwa. Zajmuje powierzchnię 124 km<sup>2</sup>, co stanowi 16,8% powierzchni powiatu. Sieć osadniczą tworzy 21 miejscowości wiejskich. W końcu 2009 r. gmina liczyła 3,1 tys. ludności, co stanowi 8,5% ludności powiatu. Gmina wyróżnia się bardzo niską gęstością zaludnienia wśród gmin w województwie (167. pozycja); przeciętnie na 1 km<sup>2</sup> powierzchni przypada 25 osób.

W gminie działa 169 zarejestrowanych podmiotów gospodarczych (92,3% w sektorze prywatnym). Dominują podmioty prowadzone przez osoby fizyczne (131 podmiotów). W strukturze powiatu najwięcej jednostek działa w sekcji handel; naprawa pojazdów samochodowych – 26% oraz w przemyśle i budownictwie – 20%, a w rolnictwie, leśnictwie, łowiectwie i rybactwie – ponad 11%.

Dominującą na terenie gminy jest funkcja rolnicza i leśnictwo. Użytki rolne stanowią 49% powierzchni gminy, z czego 75% to grunty orne, a 10% – łąki. Lasy stanowią aż 41,4% ogólnej powierzchni gminy.

Spośród 0,1 tys. osób pracujących w gminie prawie 15% pracuje w rolnictwie, leśnictwie, łowiectwie i rybactwie, 12% - w przemyśle, blisko 3% w handlu; naprawach pojazdów samochodowych. Duży odsetek ludności (ponad 63%) pracuje w sekcjach: administracja publiczna, edukacja oraz opieka zdrowotna i pomoc społeczna.

Poziom przedsiębiorczości w powiecie jest niski, na 10 tys. ludności przypada 547 podmiotów (w powiecie 748) - 155. lokata wśród powiatów w województwie.

Cały obszar gminy jest obszarem prawnie chronionym. Teren ten jest niezwykle bogaty w przeróżną roślinność i zwierzyne. We wschodniej części gminy są wzniesienia, a środkowa i zachodnia część to dolina Odry ze szlakami rowerowymi i kajakowymi. Mimo walorów przyrodniczych turystyka nie odgrywa istotnej roli w gospodarce gminy. Na terenie funkcjonuje tylko 1 turystyczny obiekt zbiorowego zakwaterowania, dysponujący 37 miejscami noclegowymi. W 2009 r. udzielono 2,0 tys. noclegów. Stopień wykorzystania miejsc noclegowych kształtował się na poziomie 19,5%.


Mała dostępność do dóbr i usług publicznych wpływa niekorzystnie na rozwój gminy. W gminie brak infrastruktury kanalizacyjnej i gazowej. Na 100 km<sup>2</sup> przypada 42,5 km sieci wodociągowej, a korzysta z niej 93,0% ludności gminy.

Liczba	
miejscowości	sołectw
21	20

WYBRANE DANE STATYSTYCZNE	2008	2009
Powierzchnia w ha	12402	12402
Ludność	3119	3088
Ludność na 1 km <sup>2</sup>	25	25
Kobiety na 100 mężczyzn	105	104
Ludność w wieku nieprodukcyjnym na 100 osób w wieku produkcyjnym	60,8	58,6
Liczba szkół podstawowych i gimnazjów	4	4
Liczba ludności na 1 zakład opieki zdrowotnej	1559,5	1544,0
Turystyczne obiekty zbiorowego zakwaterowania	-	1
Mieszkania oddane do użytkowania	2	-
Pracujący <sup>ab</sup> na 1000 ludności	60,3	48,3
Bezrobotni zarejestrowani	215	289

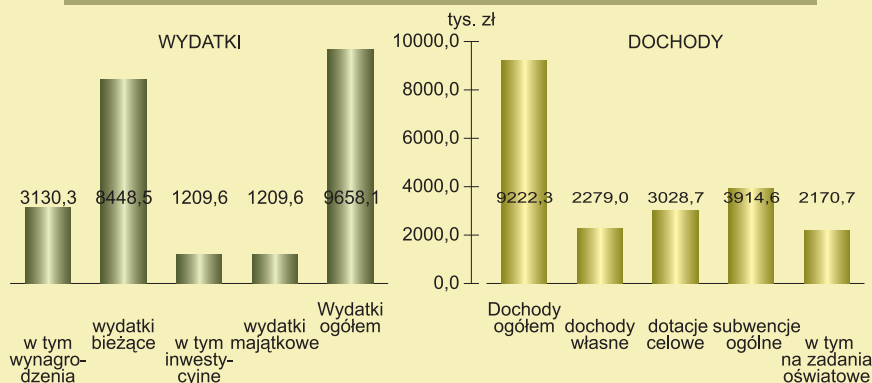
## WYBRANE WSKAŹNIKI POWIATOWE W RELACJI DO ŚREDNIEJ WOJEWÓDZTWA W 2009 R.

DOLNOŚLĄSKIE = 100



a Dane dotyczą podmiotów gospodarczych, w których liczba pracujących przekracza 9 osób. b Bez pracujących w rolnictwie indywidualnym. c Dla dzieci i młodzieży. d Dane za 2008 r. e W przedsiębiorstwach według lokalizacji inwestycji (ceny bieżące).

## DOCHODY I WYDATKI BUDŻETU GMINY JEMIELNO W 2009 R.



## ŚRODKI POZYSKANE Z BUDŻETU UNII EUROPEJSKIEJ W 2009 R.



Wydatki na oświatę i wychowanie stanowiły w 2009 r. 30% ogółu wydatków budżetu gminy Jemielno.

DOCHODY BUDŻETU GMINY JEMIELNO WEDŁUG DZIAŁÓW	2008	2009	
	w tys. zł		w %
Dochody ogółem	9181,3	9222,3	100,0
Rolnictwo i łowiectwo	203,3	234,1	2,5
Transport i łączność	111,3	201,3	2,2
Gospodarka mieszkaniowa	266,8	392,2	4,3
Administracja publiczna	39,0	36,3	0,4
Dochody od osób prawnych i od osób fizycznych	2043,3	1729,6	18,8
Różne rozliczenia	3674,4	3921,9	42,5
Oświata i wychowanie	100,8	26,8	0,3
Pomoc społeczna i pozostałe zadania z zakresu polityki społecznej	2053,8	2035,6	22,1
Edukacyjna opieka wychowawcza	232,0	215,0	2,3
Kultura i ochrona dziedzictwa narodowego	-	34,2	0,4
Kultura fizyczna i sport	-	306,9	3,3
Pozostałe	456,6	88,4	1,0

WYDATKI BUDŻETU GMINY JEMIELNO WEDŁUG DZIAŁÓW	2008	2009	
	w tys. zł		w %
Wydatki ogółem	8889,4	9658,1	100,0
Rolnictwo i łowiectwo	212,0	243,0	2,5
Transport i łączność	316,6	369,1	3,8
Gospodarka mieszkaniowa	266,5	326,0	3,4
Działalność usługowa	5,2	22,0	0,2
Administracja publiczna	1418,1	1465,4	15,2
Bezpieczeństwo publiczne i ochrona przeciwpożarowa	90,8	77,2	0,8
Oświata i wychowanie	2863,7	2845,6	29,5
Ochrona zdrowia	44,5	35,0	0,4
Pomoc społeczna i pozostałe zadania z zakresu polityki społecznej	2417,7	2386,3	24,7
Edukacyjna opieka wychowawcza	306,8	236,4	2,4
Gospodarka komunalna i ochrona środowiska	283,2	429,5	4,4
Kultura i ochrona dziedzictwa narodowego	396,1	362,5	3,8
Kultura fizyczna i sport	50,2	615,9	6,4
Pozostałe	218,0	244,3	2,5

W gminie Jemielno w porównaniu z rokiem poprzednim obserwuje się spadek liczby ludności.

Dochody od osób prawnych i osób fizycznych stanowiły 19% ogółu dochodów budżetu gminy Jemielno, natomiast dochody z udziału w podatku dochodowym od osób fizycznych 5% ogółu dochodów budżetu gminy.

## WYBRANE DANE O RYNKU PRACY W 2009 R.

Pracujący <sup>a</sup>	4095	149
Bezrobotni zarejestrowani	2863	289
w tym kobiety w %	51,2	55,4
Udział bezrobotnych zarejestrowanych w liczbie ludności w wieku produkcyjnym w %	12,3	14,8
w tym kobiety w %	13,5	17,8

POWIAT: 149, 289, 55,4, 14,8, 17,8  
GMINA: 4095, 2863, 51,2, 12,3, 13,5

<sup>a</sup> Dane dotyczą podmiotów gospodarczych, w których liczba pracujących przekracza 9 osób; bez pracujących w rolnictwie indywidualnym.

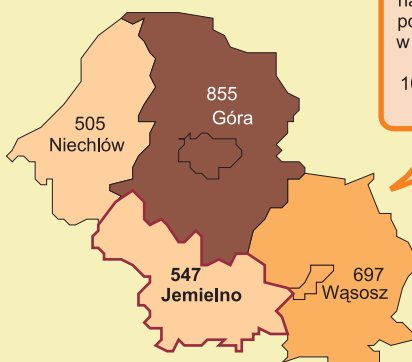
## WYBRANE DANE Z DEMOGRAFII W 2009 R.

Ludność	36317	3088	8,5
w tym kobiety	18392	1 571	8,5
Urodzenia żywe	399	35	8,8
Zgony	415	29	7,0
Przyrost naturalny	-16	6	x
Ludność w wieku: przedprodukcyjnym	7805	650	8,3
produkcyjnym	23188	1947	8,4
poprodukcyjnym	5324	491	9,2

POWIAT: 8,5, 8,8, 7,0, 8,3, 8,4, 9,2  
GMINA: 3088, 1 571, 35, 29, 6, 650, 1947, 491

## PODMIOTY GOSPODARKI NARODOWEJ ZAREJESTROWANE W REJESTRZE REGON NA 10 TYS. LUDNOŚCI W 2009 R.

Potencjał społeczny gminy wpływa na rozwój przedsiębiorczości, której poziom w gminie Jemielno jest niski w skali powiatu — liczba podmiotów gospodarczych na 10 tys. osób wynosi 547, natomiast w powiecie — 748.

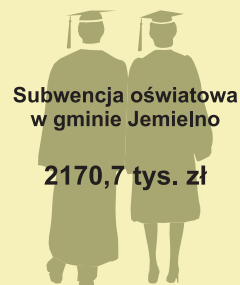


Dochody gminy Jemielno na 1 mieszkańca  
2968,22 zł

Wydatki gminy Jemielno na 1 mieszkańca  
3108,49 zł

EDUKACJA	2008/09	2009/10
Placówki wychowania przedszkolnego	2	5
w tym: przedszkola	-	-
Miejsca w przedszkolach	-	-
Dzieci w placówkach wychowania przedszkolnego	33	78
w tym w przedszkolach	-	-
Szkoły podstawowe	2	2
Uczniowie szkół podstawowych	228	214
Szkoły gimnazjalne	2	2
Uczniowie szkół gimnazjalnych	132	129
Uczniowie przypadający na 1 komputer przeznaczony do użytku uczniów z dostępem do Internetu w szkołach:		
podstawowych	6,2	6,3
gimnazjalnych	-	-
Komputery podłączone do Internetu przeznaczone do użytku uczniów w szkołach:		
podstawowych	37	34
gimnazjalnych	-	-

Ludność gminy Jemielno według edukacyjnych grup wieku:  
 3—6 lat — 118 osób  
 7—12 lat — 205 osób  
 13—15 lat — 125 osób



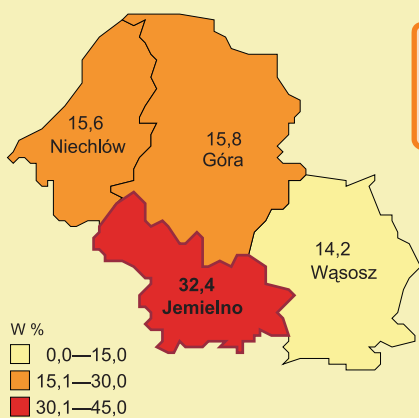
Subwencja oświatowa w gminie Jemielno

2170,7 tys. zł



Biblioteki i filie	Czytelnie w bibliotekach publicznych	Wypożyczenia księgozbioru na 1 czytelnika w woluminach
3	286	20,3

### UDZIAŁ BENEFICJENTÓW POMOCY SPOŁECZNEJ W LICZBIE LUDNOŚCI OGÓLEM W 2008 R.



W 2008 r. udział beneficjentów pomocy społecznej w % ogółu ludności w powiecie górowskim wynosił 17%, natomiast w gminie Jemielno — 32%.

### WYDATKI NA PRZECIWDZIAŁANIE ALKOHOLOWI W 2009 R.

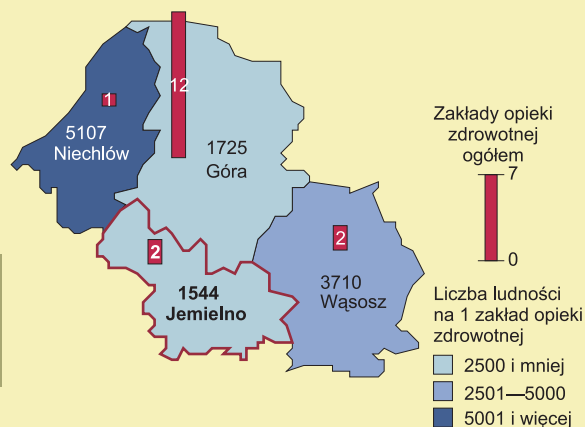


33000,00 zł

Wydatki na pomoc społeczną i pozostałe zadania z zakresu polityki społecznej w 2009 r. stanowiły 25% wydatków gminy Jemielno.

Wydatki na gospodarkę mieszkaniową stanowiły w 2009 r. 3% ogółu wydatków budżetu gminy Jemielno.

### OCHRONA ZDROWIA W 2009 R.



### LEŚNICTWO W 2009 R.

Lasy ogółem w ha	5138
w tym publiczne	5089
w tym własność gminy	8
Lesistość w %	41,4



Pomniki przyrody

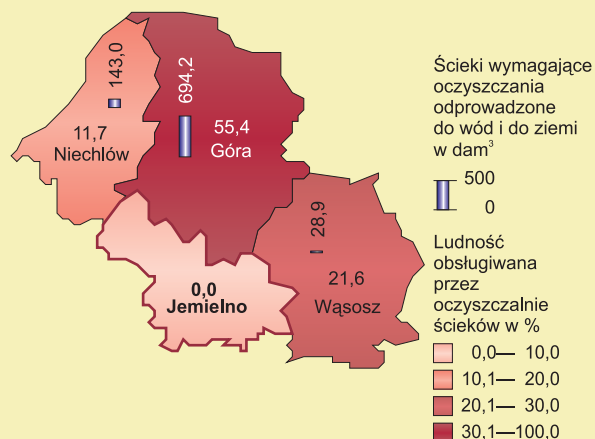
5

### ZASOBY MIESZKANIOWE NA 1000 LUDNOŚCI W 2009 R.



W gminie Jemielno w 2009 r. w zasobach mieszkaniowych przeciętna powierzchnia użytkowa 1 mieszkania wynosiła 81,4 m<sup>2</sup>.

### OCZYSZCZALNIE ŚCIEKÓW W 2009 R.



**GMINA JEMIELNO NA TLE GMIN WOJEWÓDZTWA DOLNOŚLĄSKIEGO W 2009 R.**

WYSZCZEGÓLNIENIE	Ludność <sup>2</sup> na 1 km <sup>2</sup>	Kobiety na 100 mężczyzn <sup>a</sup>	Saldo migracji na 1000 ludności	Dochody własne budżetów gmin	Środki pozyskane z budżetu Unii Europejskiej	Wydatki budżetów gmin	Obsługa długu publicznego <sup>a</sup>	Dzieci w przedszkolach na 100 miejsc <sup>a</sup>	Czytelnicy bibliotek publicznych na 1000 ludności	Turystyczne obiekty zbiorowego zakwaterowania		Przeciętna powierzchnia użytkowa mieszkań w zasobach mieszkaniowych na 1 osobę	Ludność korzystająca z instalacji w % ogółu ludności		Podmioty zarejestrowane w rejestrze REGON na 10 tys. ludności	Nakłady na środki trwałe na 1 mieszkańca służące		
										obiekty	udzielone noclegi		wodociągu	kanalizacji gazu			ochronie środowiska	gospodarce wodnej
GMINY				na 1 mieszkańca														
m-w. GÓRA .....	1 74	4 94	3 129	1 87	1 24	3 116	4 126	3 80	2 127	1 73	2 96	3 126	2 160	1 54	1 44	1 71	1 51	2 79
w. JEMIELNO .....	4 167	3 79	4 168	4 162	2 65	1 40	2 54	x x	3 150	1 73	1 89	1 92	3 164	4 161	3 123	3 155	4 135	3 197
w. NIECHLÓW .....	3 162	1 10	1 41	3 159	4 145	2 61	1 12	1 5	1 66	3 96	3 99	4 143	1 55	3 157	3 123	4 165	3 199	4 108
m-w. WĄSOSZ .....	2 156	2 17	2 52	2 129	3 79	4 123	3 117	2 13	4 153	3 96	3 99	2 117	4 107	2 153	2 101	2 125	2 197	1 13

<sup>a</sup> Najmniejsza wartość została oznaczona jako lokata 1, natomiast — największa jako ostatnia lokata spośród zestawionych jednostek.  
Uwaga. W ramce podano lokatę jednostki w powiecie/województwie ze względu na wartość zmiennej.